




*** FORMAT PELAN PINTA UKUR (P.U)**

<p>PELAN PINTA UKUR</p>	<p>PELAN KUNCI SKALA : satu batu seinci</p> 	
		SKALA : antara 1:200 – 1:1000 NO. SYIT :
		TAJUK :
		PETUNJUK :
	<p>PELAN TAPAK SKALA : 8 rantai seinci</p> 	TANDATANGAN / COP PEMILIK :
		PENGARAH TANAH DAN GALIAN PERAK DARUL RIDZUAN
		PEJABAT TANAH :
	DILUKIS OLEH :	DISEDIAKAN OLEH :
	DISEMAK OLEH :	DISEMAK SEMULA OLEH :
	CAD. REF	URUSAN FAIL NO. :
T/T JURUUKUR BERTAULIAH :	TARIKH :	
	URUSAN P.U. NO. :	
	PEGAWAI PERANCANG BANDAR JABATAN PERANCANG BANDAR MAJLIS PERBANDARAN MANJUNG	
ALAMAT LENGKAP & TELEFON JURUUKUR PERUNDING		
NO. PELAN :	YANG DIPERTUA, MAJLIS PERBANDARAN MANJUNG	

* NOTA : Pindaan dan Perubahan format ini tertakluk kepada kelulusan Majlis