



LATAR BELAKANG PENUBUHAN MAJLIS PERBANDARAN MANJUNG

LATAR BELAKANG

Ditubuhkan pada 1 Januari 1980 – dikenali MAJLIS DAERAH MANJUNG.




NAIK TARAF

Dinaik taraf kepada MAJLIS PERBANDARAN MANJUNG (MPM) sebagaimana warta Kerajaan Negeri Perak pada 1 OGOS 2001.

WARTA PELUASAN KAWASAN

Mesyuarat Jemaah Menteri pada 16 MEI 2012 bersetuju untuk meluaskan kawasan operasi MPM meliputi seluruh Daerah Manjung. Peluasan ini telah diwartakan pada 4 DISEMBER 2014 (No. Warta : 3115 / No. Pelan Warta PW3734 dan PW2124).

KAWASAN OPERASI

	Kawasan Operasi Sediada (16,010.00 Ha)
	Kawasan Operasi Cadangan (77,270.00 Ha)
	Kawasan Kawalan Yang Baru (36,667.22 Ha)

JUMLAH KESELURUHAN KAWASAN MPM = 129,947.22 Ha

www.mpm.gov.my

Manjungku Makmur, Bandar Pelancongan dan Maritim

